

ОПИСАНИЕ МЕСТОПОЛОЖЕНИЯ ГРАНИЦ

Публичный сервитут в целях размещения объектов электрического хозяйства, необходимых для электроснабжения
объекта, расположенного по адресу: Абанский район, п. Абан, ул. Чкалова, д.87

(наименование объекта, местоположение границ которого описано (далее - объект)

Сведения об объекте					
N п/п	Характеристики объекта			Описание характеристик	
1	2			3	
1	Местоположение объекта			Красноярский край, Абанский р-н, Абан п	
2	Площадь объекта ± величина погрешности определения площади (Р ± ΔР), м²			281 ± 6	
3	Иные характеристики объекта			В соответствии с п.п.8-15 Правил, утвержденных Постановлением Правительства РФ от 24.02.2009г. №160 «О порядке установления охранных зон объектов электросетевого хозяйства и особых условий использования земельных участков, расположенных в границах таких зон»	
Сведения о местоположении границ объекта					
1. Система координат МСК 168 (зона 5)					
2. Сведения о характерных точках границ объекта					
Обозначение характерных точек границ	Координаты, м		Метод определения координат характерной точки	Средняя квадратическая погрешность положения характерной точки (Mt), м	Описание обозначения точки на местности (при наличии)
	X	Y			
1	2	3	4	5	6
1	778376.91	112094.50	Картометрический метод	0.1	-
2	778347.31	112075.49	Картометрический метод	0.1	-
3	778318.67	112056.35	Картометрический метод	0.1	-
4	778321.23	112053.01	Картометрический метод	0.1	-
5	778349.50	112072.14	Картометрический метод	0.1	-
6	778379.23	112091.29	Картометрический метод	0.1	-
1	778376.91	112094.50	Картометрический метод	0.1	-
3. Сведения о характерных точках части (частей) границы объекта					
Обозначение характерных точек части границы	Координаты, м		Метод определения координат характерной точки	Средняя квадратическая погрешность положения характерной точки (Mt), м	Описание обозначения точки на местности (при наличии)
	X	Y			
1	2	3	4	5	6
-					
-	-	-	-	-	-





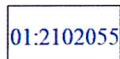
Сведения о местоположении измененных (уточненных) границ объекта							
1. Система координат МСК 168 (зона 5)							
2. Сведения о характерных точках границ объекта							
Обозначение характерных точек границ	Существующие координаты, м		Измененные (уточненные) координаты, м		Метод определения координат характерной точки	Средняя квадратическая погрешность положения характерной точки (Mt), м	Описание обозначения точки на местности (при наличии)
	X	Y	X	Y			
1	2	3	4	5	6	7	8
-	-	-	-	-	-	-	-
3. Сведения о характерных точках части (частей) границы объекта							
Обозначение характерных точек части границы	Существующие координаты, м		Измененные (уточненные) координаты, м		Метод определения координат характерной точки	Средняя квадратическая погрешность положения характерной точки (Mt), м	Описание обозначения точки на местности (при наличии)
	X	Y	X	Y			
1	2	3	4	5	6	7	8
-	-	-	-	-	-	-	-

План границ объекта



Масштаб 1:500

Используемые условные знаки и обозначения:

-  Характерная точка границы объекта землеустройства
-  Надписи номеров характерных точек границы объекта землеустройства
-  Граница объекта землеустройства
-  Граница кадастрового квартала
-  Обозначение кадастрового квартала

Подпись

Е.А. Худякова

Дата 17 июня 2019 г.

Место для оттиска печати (при наличии) лица, составившего описание местоположения границ объекта

24 А А 2636638

ДОВЕРЕННОСТЬ

Город Красноярск, Красноярский край, Российская Федерация.

Двадцать второе февраля две тысячи семнадцатого года.

Акционерное общество «Красноярская региональная энергетическая компания» (далее именуемое «Общество»), местонахождение: 660058, Российская Федерация, Красноярский край, город Красноярск, улица Деловская, дом 15, свидетельство о государственной регистрации юридического лица при создании выдано Межрайонной инспекцией Федеральной налоговой службы № 23 по Красноярскому краю 22 января 2015 года, серия 24 № 006267267, ОГРН 1152468001773, ИНН 2460087269, КПП 246001001, в лице Генерального директора Зуева Николая Валерьевича, 12 сентября 1973 года рождения, зарегистрированного по адресу: г.Москва, ул.Островитянова, д. 9, корп. 3, кв. 61, имеющего паспорт 04 04 524544, выданный Управлением внутренних дел Октябрьского района гор.Красноярска 13 января 2004 года, код подразделения 242-004, действующего на основании Решения Единственного участника Акционерного общества «Красноярская региональная энергетическая компания» от 11 декабря 2014 года, настоящей доверенностью уполномочивает Начальника отдела исходно-разрешительной документации Минченко Наталью Васильевну, 10 сентября 1979 года рождения, зарегистрированную по адресу: г.Красноярск, ул.Вильского, д.14, кв.96, имеющую паспорт 04 14 630873, выданный Отделом УФМС России по Красноярскому краю в Октябрьском районе г.Красноярска 28 июня 2014 года, код подразделения 240-006, совершать от имени и в интересах Общества нижеследующие действия:

представлять интересы Общества в Управлении Федеральной службе государственной регистрации, кадастра и картографии по Красноярскому краю и его отделах, в Федеральном агентстве по управлению государственным имуществом в Красноярском крае; в Министерстве лесного хозяйства Красноярского края; в Агентстве по управлению государственным имуществом Красноярского края; Государственной корпорации по атомной энергии «Росатом»; а также во всех административных, государственных, муниципальных, общественных, коммерческих и иных органах, учреждениях, предприятиях и организациях города Красноярск и Красноярского края, в том числе в органах местного самоуправления г. Красноярск и Красноярского края,

по вопросам заключения договоров, соглашений о расторжении договоров (соглашений), заключения соглашений (в том числе соглашений об установлении сервитутов), дополнительных соглашений к ним, регистрации сделок с недвижимым имуществом, договоров уступки прав требования на любые объекты, прав на недвижимое имущество, перехода права на недвижимое имущество, прекращения права на недвижимое имущество, внесение изменений в ЕГРН, регистрации обременений, ограничений, погашение регистрационных записей; всех действий связанных с межеванием земельных участков и их постановкой на государственный кадастровый учет, а так же осуществления иных действий, связанных с выполнением указанного поручения,

для чего предоставляет право делать от имени Общества заявления, представлять и получать необходимые справки и документы, заверять, предоставлять и знакомиться с документами, подписывать вышеуказанные документы, включая, но, не ограничиваясь, договоры, соглашения, заявления и жалобы, уплачивать государственную пошлину, необходимые платежи и сборы, расписываться, а также совершать все действия, связанные с выполнением данного поручения.

При удостоверении настоящей доверенности нотариусом выполнена работа правового и технического характера.

Полномочия по этой доверенности могут быть переданы другим лицам.

Доверенность выдана сроком на три года.

Текст доверенности зачитан вслух.

Зуев Николай Валерьевич

Российская Федерация

город Красноярск Красноярского края.

Двадцать второе февраля две тысячи семнадцатого года.

Настоящая доверенность удостоверена мной, Богословской Ириной Юрьевной, нотариусом Красноярского нотариального округа.

Содержание доверенности соответствует волеизъявлению лица, выдавшего доверенность.

Доверенность подписана в моем присутствии.

Личность представляемого по доверенности установлена, его дееспособность проверена.

Дееспособность юридического лица и полномочия его представителя проверены.

Зарегистрировано в реестре: № 3-629

Взыскано государственной пошлины: 500 руб.

Удостоверено за оказание услуг правового и технического характера: 7500 руб.

И.Ю. Богословская

Удостоверено вне помещения нотариальной конторы по адресу: г.Красноярск, ул.Деловская, д.15.



Прошито, пронумеровано и
скреплено печатью на
(четыре) листах
« 17 » _____ 201_ г.

Кадастровый инженер
Е.А. Худякова

