



Администрация Абанского района
Красноярского края

ПОСТАНОВЛЕНИЕ

04.05.2022

п. Абан

№ 174 - п

Об установлении
публичного сервитута

В соответствии со статьей 23, главой V.7 Земельного кодекса Российской Федерации от 25.10.2001 № 136-ФЗ, статей 3.3 и 3.6 Федерального закона «О введении в действие Земельного кодекса Российской Федерации» от 25.10.2001 № 137-ФЗ, постановлением Правительства Российской Федерации от 24.02.2009 № 160 «О порядке установления охранных зон объектов электросетевого хозяйства и особых условий использования земельных участков, расположенных в границах таких зон», рассмотрев ходатайство публичного акционерного общества «Россети Сибирь» в лице представителя Виноградовой Марины Викторовны, действующей на основании доверенности от 11.05.2021 № 24/192, об установлении публичного сервитута (Сопроводительное письмо от 18.03.2022 № 1.3/22.3/764 «О направлении ходатайства»), учитывая отсутствие заявлений иных правообладателей земельных участков в период публикации сообщения с 28.03.2022 по 26.04.2022 о возможном установлении публичного сервитута, руководствуясь статьями 43, 44 Устава Абанского района Красноярского края,

ПОСТАНОВЛЯЮ:

1. Установить публичный сервитут на основании ходатайства публичного акционерного общества «Россети Сибирь» (далее ПАО «Россети Сибирь») (660041, г. Красноярск, пр-т. Свободный, 66 а, ОГРН 1052460054327, ИНН 2460069527) на землях, находящихся в государственной собственности, которая не разграничена, площадью 642 кв.м., в отношении земельного участка по адресу: Красноярский край, Абанский район, с кадастровым номером 24:01:0502004:514, сроком на 49 лет.

2. Установление публичного сервитута необходимо в целях размещения объектов электросетевого хозяйства, необходимых для технологического присоединения к сетям инженерно - технического

обеспечения в составе строительства объекта: Строительство ЛЭП от опоры №5-78 ф.5-14, строительство воздушной линии ВЛ-0,4кВ предусматривается самонесущим изолированным проводом марки СИП-2 3x70+1x54,6 мм² на деревянных пропитанных опорах марки С1, С2, С3, с высотой подвеса провода 7 м. до уровня земли для электроснабжения базы отдыха, расположенной по адресу: Красноярский край, Абанский район, д. Долженково (Абанский район, Абанское лесничество, Абанское сельское участковое лесничество леса совхоза «Сибирский партизан», квартал 14 (часть выдела 9)), в соответствии с договором № 20.24.3342.12 от 30.05.2012, заключенным между ПАО «Россети Сибирь» и ИП Морозов А.В.

3. В течение 3 (трех) месяцев использование земельного участка (его части) будет невозможно или существенно затруднено.

4. Утвердить схему расположения границ публичного сервитута согласно Приложению 1 к настоящему постановлению.

5. После прекращения действия публичного сервитута, привести земельный участок, обремененный публичным сервитутом, в состояние, пригодное для его использования в срок не позднее, чем три месяца после завершения деятельности, для обеспечения которой установлен публичный сервитут.

6. ПАО «Россети Сибирь» вправе:

6.1. в установленных границах публичного сервитута осуществлять в соответствии с требованиями законодательства Российской Федерации деятельность, для обеспечения которой установлен данный публичный сервитут;

6.2. до окончания срока публичного сервитута обратиться с ходатайством об установлении публичного сервитута на новый срок.

7. Владелец публичного сервитута по истечении срока действия данного сервитута обязан снести объекты, размещенные им на основании публичного сервитута.

8. Районному отделу по управлению муниципальным имуществом Администрации Абанского района в установленном законом порядке:

8.1. обеспечить размещение постановления об установлении публичного сервитута на официальном сайте Абанского района <http://abannet.ru/>;

8.2. опубликовать настоящее постановление по месту нахождения земельного участка в газете органов местного самоуправления Заозерновского сельсовета «Ведомости»;

8.3. направить в течение пяти рабочих дней с даты подписания настоящего постановления в орган регистрации прав для внесения сведений в Единый государственный реестр недвижимости копию настоящего постановления об установлении публичного сервитута;

8.4. направить копию постановления правообладателям земельных участков, в отношении которых принято решение об установлении публичного сервитута;

8.5. направить в течение пяти рабочих дней с даты подписания настоящего постановления обладателю публичного сервитута копию настоящего постановления об установлении публичного сервитута, сведения о лицах, являющихся правообладателями земельных участков.

9. Контроль за исполнением настоящего постановления оставляю за собой.

Глава Абанского района



Г.В. Иванченко

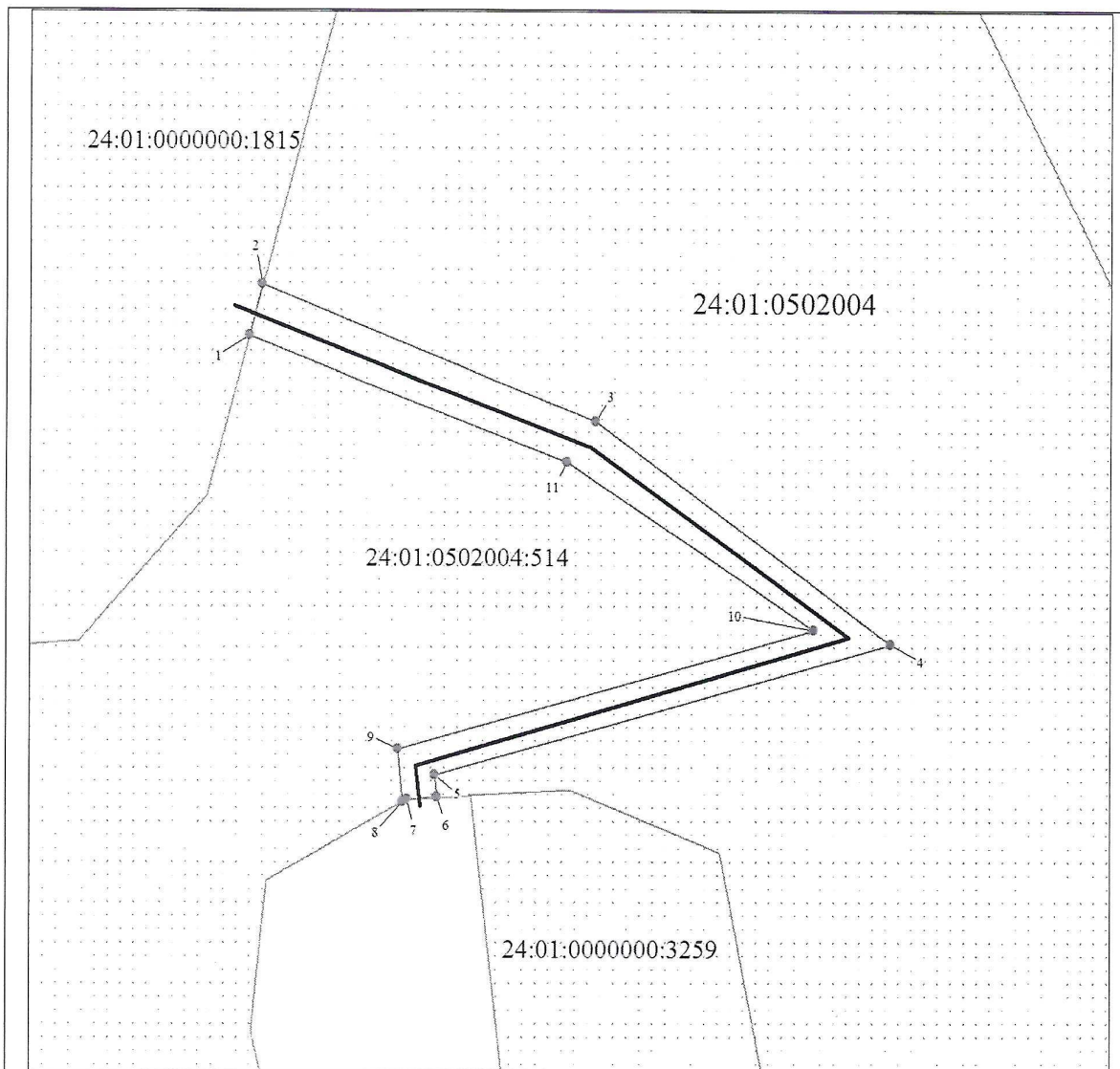
Приложение 1
к постановлению Администрации
Абанского района
от 04.05.2022 № 174-п

СВЕДЕНИЯ О ГРАНИЦАХ ПУБЛИЧНОГО СЕРВИТУТА

Описание границ публичного сервитута

Местоположение границ публичного сервитута	Красноярский край, Абанский район	
Система координат	МСК 168 (зона 5)	
Метод определения координат	Аналитический метод	
Площадь публичного сервитута	642 кв. м	
Средняя квадратическая погрешность положения характерной точки (Mt), м	2,5	
Обозначение характерных точек границ	Координаты, м	
1	X	Y
1	780455.40	107141.80
2	780461.07	107143.37
3	780445.93	107182.12
4	780420.82	107216.65
5	780406.02	107163.64
6	780403.51	107163.88
7	780403.32	107160.39
8	780403.05	107159.89
9	780408.97	107159.33
10	780422.45	107207.61
11	780441.26	107178.80
1	780455.40	107141.80

Схема расположения местоположения границ публичного сервитута




Масштаб 1:700

Условные обозначения:




Характерная точка границы публичного сервитута



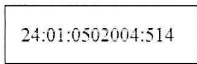
Надписи номеров характерных точек границы публичного сервитута



Инженерное сооружение, в целях эксплуатации которого установлен публичный сервитут



Существующая часть границы, имеющиеся в ЕГРН сведения о которой достаточны для определения ее местоположения



Надписи кадастрового номера кадастрового квартала